

Reisen im nördlichen Ashurmazaan

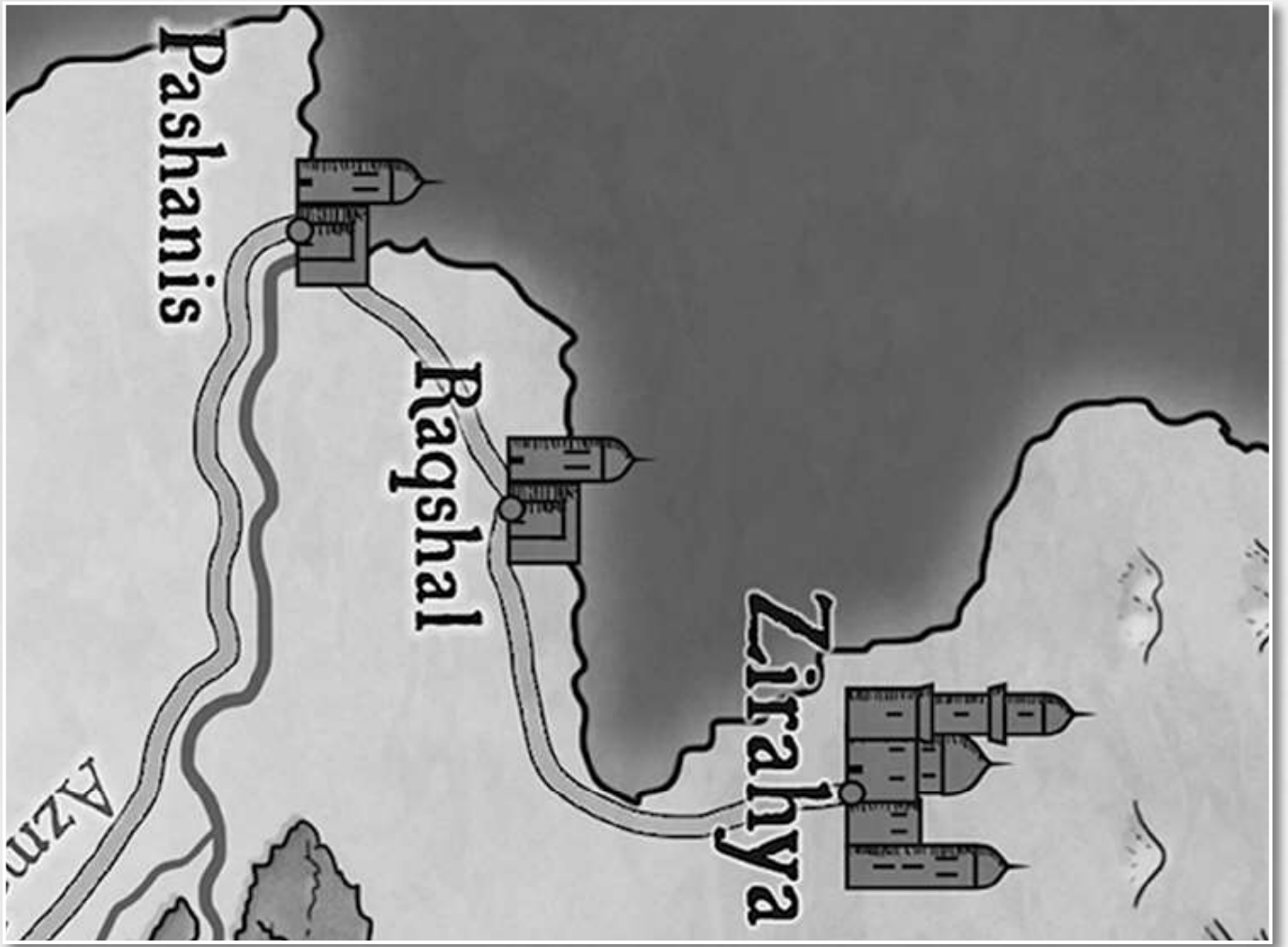
Der Weg führt von Zirahya im Nordwesten Ashurmazaans ins weiter südlich gelegene Pashanis. Der einfachste und naheliegendste Weg ist, der Handelsstraße *Azmahans Ritt* zu folgen, die nach einem früheren Herrscher Farukans, *Padishah Azmahan*, benannt ist. Die Geschichtenerzähler der Region wissen zu berichten, dass der Padishah diese Straße seinerzeit überhaupt nur bauen ließ, um den sicheren und schnellen Transport der berühmten Pferde von Zirahya nach *Ezteraad*, der Hauptstadt des Shahirats, zu gewährleisten. Pro Tag kann auf der Straße etwa **40 Kilometer** zurückgelegt werden. Wer die Straße meidet und sich querfeldein schlägt, hat mit natürlichen Widrigkeiten zu kämpfen. Unter anderem sinkt die Tagesleistung auf **30 bis 35 Kilometer** pro Tag.



Atosh Harunbeh



Sansifreida Cantaris



Eferreth Qereshdoh



Asfahani



Urshingu



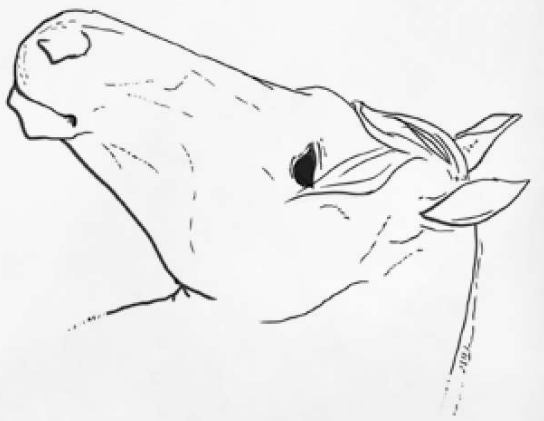
Ehazbahal



Yeladdad



Ispthingi



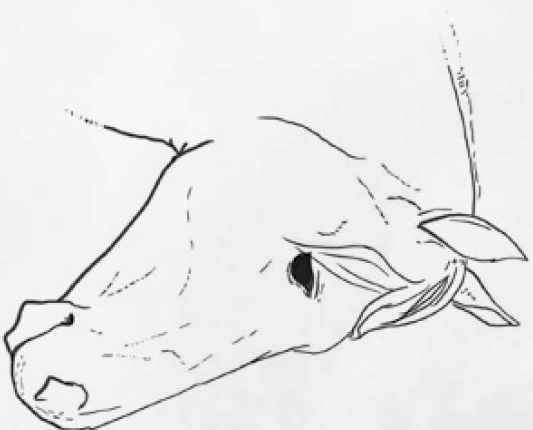
Yeriacha



Nurdabasaan



Ahrsravun



Sarkaleh



Ezgil

Fliegenschimmel



weißes Fell mit schwarzen Punkten



Streitross



stolz, unerschrocken und stur

samtschwarzer Wallach

Wallach



sehr klug und etwas unartig



knabbert an Kleidung und stibitzt Futter

Apfelschimmel



grau-weißes Fell



sehr schreckhaft

weiße Stute mit dunkler Gesichtszeichnung



sehr aufmerksam



eigenwillig

dunkelbraune Stute mit tiefschwarzem Mähnen- und Schweifhaar



temperamentvoll



freiheitsliebend

Fuchsschecke rotbraunes Fell, weiße Beine, breite Bliese



eitel



will verhätschelt werden

reinweißer Schimmel



trödelt gern



sehr genügsam